



Vue aérienne de la zone 12 du camp de réfugiés de Kuankan (Guinée).

© MSF.

Un camp de déplacés au Liberia.

© Geneviève Libeau / MSF Liberia.



Camps de réfugiés du HCR, camps de déplacés et centres de transit dans la région de la Mano River (2003)



- Limites de comtés
- BOKE Comtés
- Boffa Districts
- Capitales
- Villes principales
- Camps de déplacés
- ▲ Camps de réfugiés
- ◆ Centres de transit
- ★ Points de passages frontaliers

50 km



Camp de Tobanda

District de Kenema






Surface : 75 ha




Capacité : environ 7 500 personnes

Population : 6 100 réfugiés (août 2003)

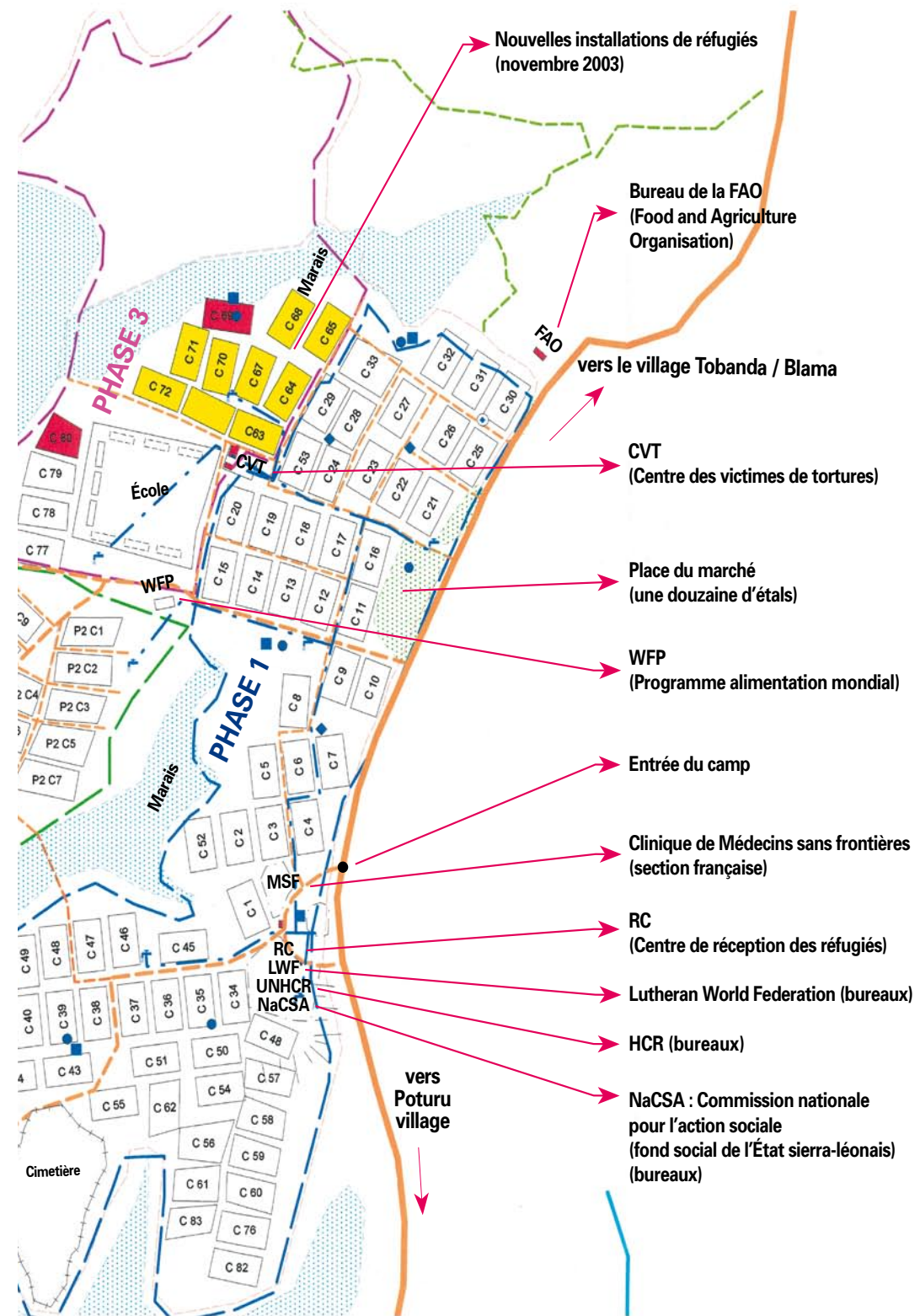
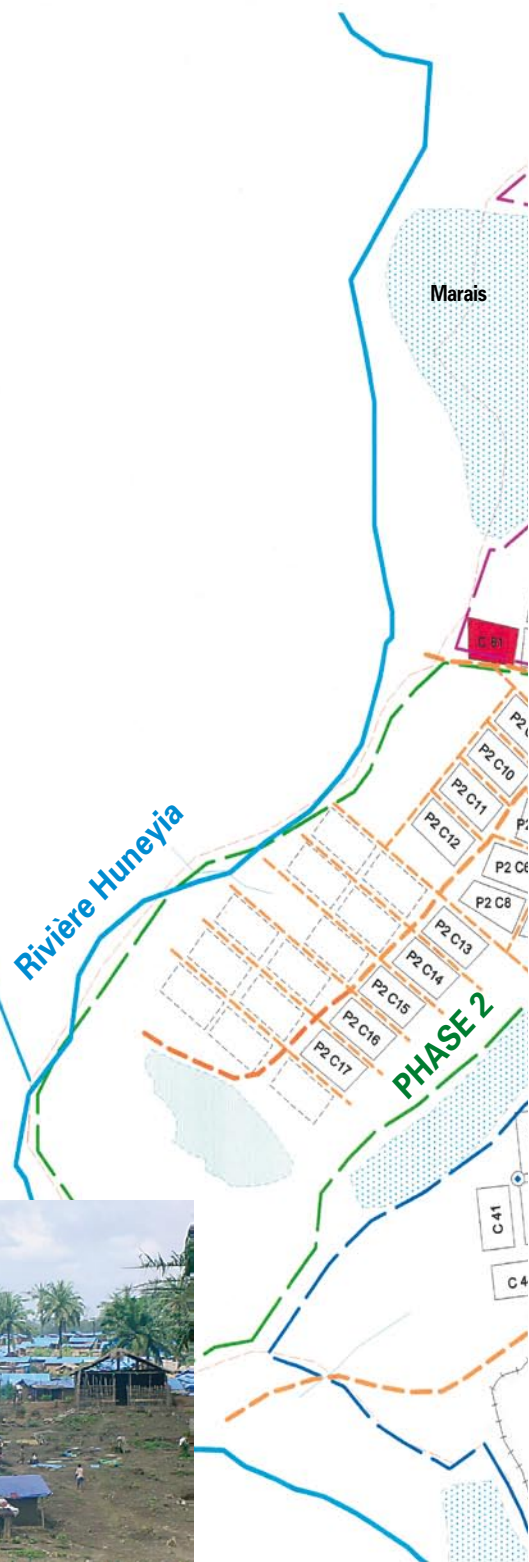
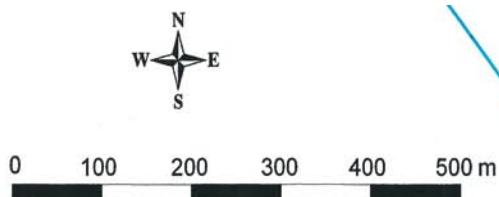
Camp en développement

«WATSAN»
(Eau et installations sanitaires)

-  Citerne d'eau
-  Arrivée d'eau
-  Puits en fonctionnement
-  Puits en construction (nov. 2003)
-  Dalle et robinets pour la lessive

-  Piste principale
-  Piste du camp
-  Limite des phases

Source : UNHCR Technical Unit / Sierra Leone / 20 août 2003.



Le camp de réfugiés de Tobanda (Sierra Leone) en 2003.
© MSF.



Camp de Gondama

District de Bô (Sierra Leone)

Capacité : 9 000 personnes

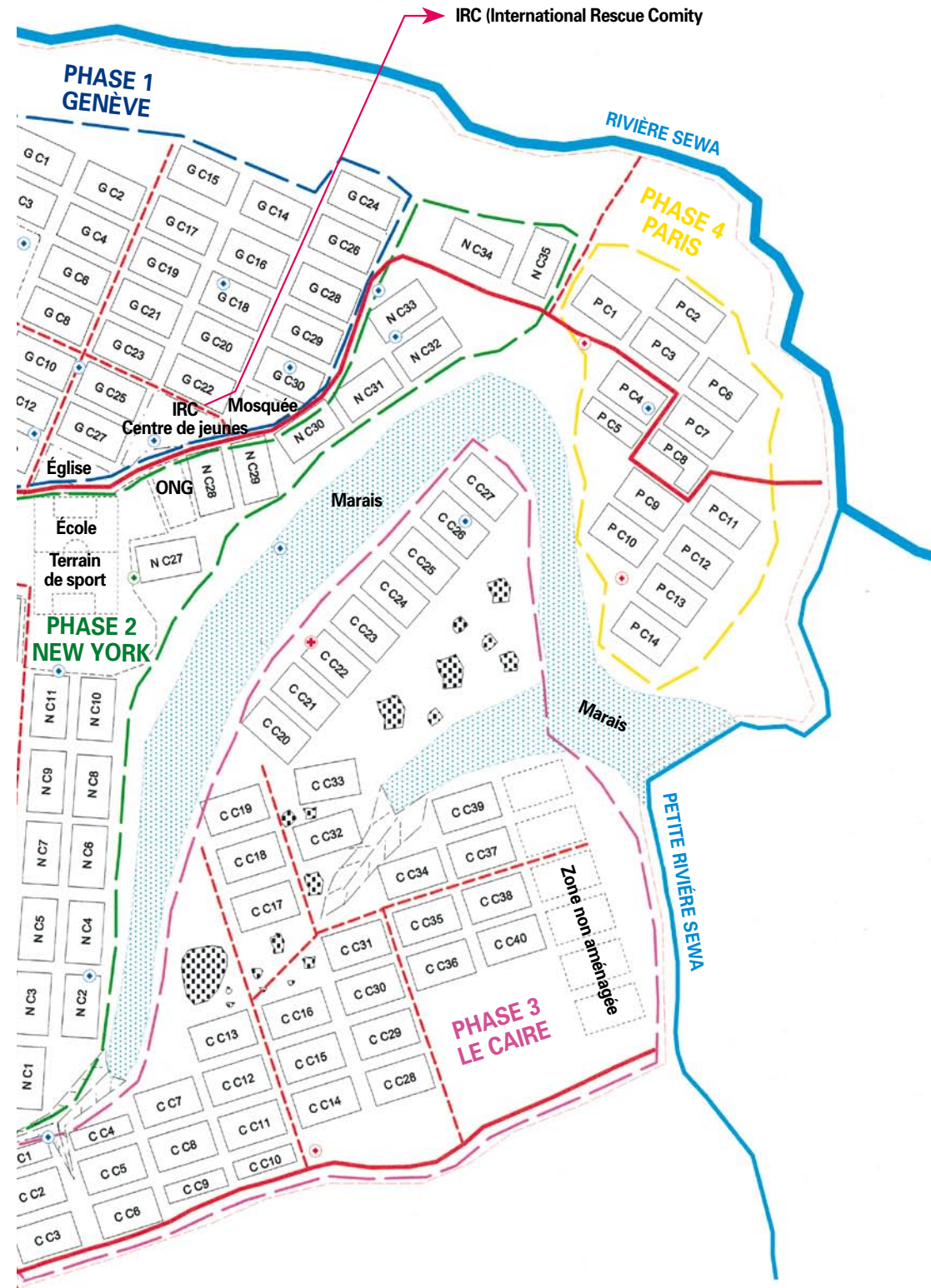
Surface : 70 ha

Population : 8 440 réfugiés (août 2003)

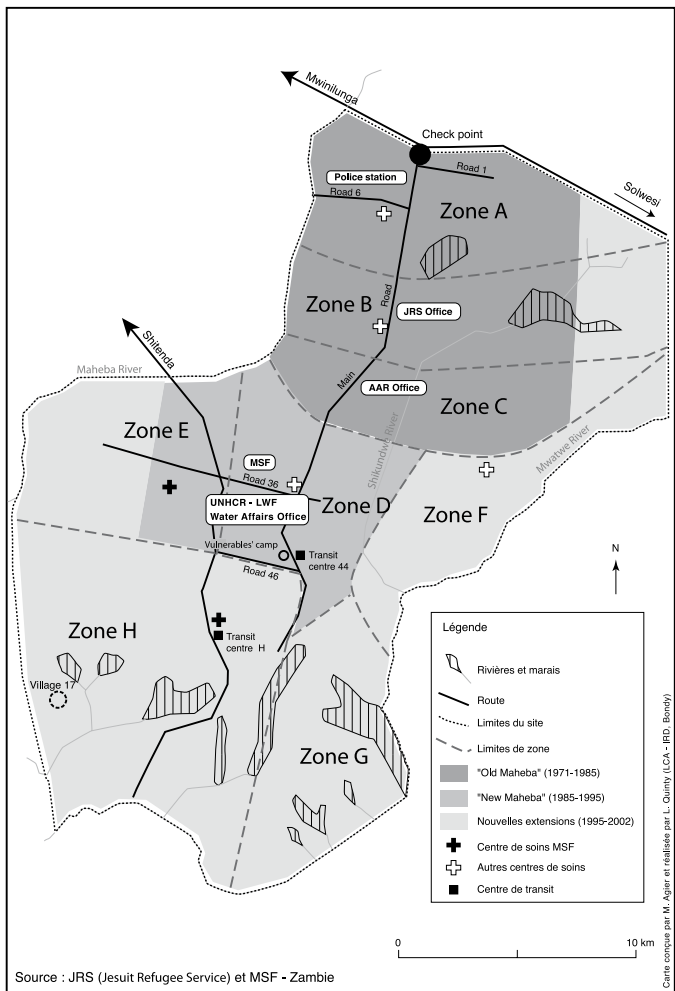
- Puits en fonctionnement
- Puits en construction
- Puits traditionnels (en saison de pluie)
- Dalle et arrivée d'eau pour la lessive
- Limite de «Phase»
- Limite du camp
- Lot ou «communauté»
- Terrain rocheux



Source : UNHCR Technical Unit / Sierra Leone / 14 août 2003.



Plan de Maheba,
un camp de réfugiés
du HCR en Zambie
(juillet 2002).



Nouveaux arrivants
dans le camps
de Maheba (Zambie).

© Pascal Freneaux / MSF.

